



**АДМИНИСТРАЦИЯ ГОРОДА КОСТРОМЫ
НАЧАЛЬНИК УПРАВЛЕНИЯ БЛАГОУСТРОЙСТВА
АДМИНИСТРАЦИИ ГОРОДА КОСТРОМЫ**

РАСПОРЯЖЕНИЕ

№ 79-р

15.12.2025

**Об утверждении схемы границ прилегающей территории к
земельному участку с кадастровым номером
44:27:070104:3450 местоположение которого установлено
относительно ориентира, расположенного в границах участка.
Почтовый адрес ориентира: Российская Федерация,
Костромская область, город Кострома,
улица Волжская 2-я, дом 3**

В соответствии с Законом Костромской области от 16 июля 2018 года № 420-6-ЗКО «О содержании правил благоустройства территории муниципального образования Костромской области и порядке определения границ прилегающих территорий», приказом Комитета архитектуры и градостроительства Костромской области от 8 февраля 2024 года № 2 «Об утверждении формы схемы границ прилегающей территории, требований к ее подготовке, к точности и методам определения координат характерных точек границ прилегающей территории», решением Думы города Костромы от 25 апреля 2013 года № 60 «Об утверждении Правил благоустройства территории города Костромы», руководствуясь Положением об Управлении благоустройства Администрации города Костромы, утвержденным решением Думы города Костромы от 27 октября 2022 года № 187,

О Б Я З Ы В А Ю:

1. Утвердить прилагаемую схему границ прилегающей территории к земельному участку с кадастровым номером 44:27:070104:3450, местоположение которого установлено относительно ориентира, расположенного в границах участка. Почтовый адрес ориентира: Российская Федерация, Костромская область, город Кострома, улица Волжская 2-я, дом 3.

2. Настоящее распоряжение подлежит официальному опубликованию и размещению на официальном сайте Администрации города Костромы в информационно-телекоммуникационной сети Интернет.

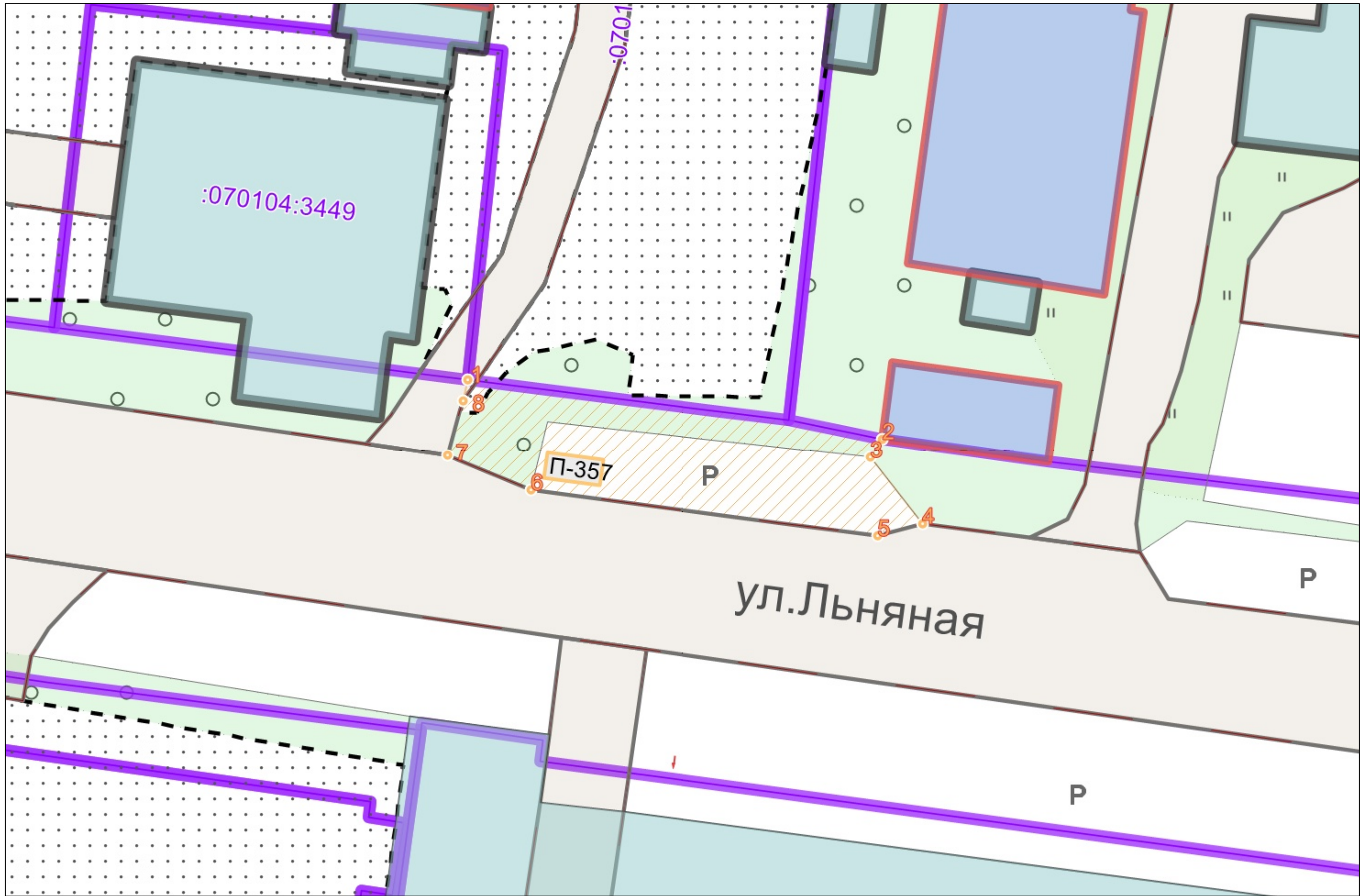
Начальник Управления






Т.А. Подойницына

1.		<u>-357</u>	(
):		
	,	:	,
	,	2-	, 3
2.			,
		<u>44:27:070104:3450</u>	
3.		()	,
	,	,	,
:	"	"	:4401166113, :1154401008145,
4.		<u>: 147.2</u>	(.)
5.			,
		-	:
	,	()	
6.		()	,
7.		(<u>55.0</u> . .),
	(-	<u>0</u> ,, ,
. .	<u>55.5</u>		

	, ()	
		Y
1	2	3
-357/1	289 025.59	1 216 283.54
-357/2	289 022.17	1 216 307.53
-357/3	289 021.11	1 216 306.81
-357/4	289 017.22	1 216 309.86
-357/5	289 016.53	1 216 307.26
-357/6	289 019.17	1 216 287.22
-357/7	289 021.20	1 216 282.40
-357/8	289 024.38	1 216 283.29



:

	
•1	
44:xx:xxxxxx:xx	() ,
44:XX:XXxxXxX	
	
	,
